Provincie West-Vlaanderen

GEMEENTE KNOKKE-HEIST

ONTWERP

GEMEENTELIJK RUP SCHOLENCAMP

RUP_31043_214_0015 _00001

Blad 2: Bestemmingsplan

De ontwerper
Gemeente Knokke-Heist

Alfred Verweeplein 1
8300 Knokke-Heist
tel. (050) 36 01 00
fax. (050) 63 01 59

Ruimtelijk planner

Jan Van Coillie

Bijgaand bij het besluit van deputatie van de Provincie West-Vlaanderen houdende de goedkeuring van het RUP Scholencampus (gemeente Knokke-Heist)
Goedkeuringsbeslissing met ref.: RP/DEP/12/225.
Brugge, 14/06/2012

De provinciegriffier,
(Get.) Geert ANTHIERENS

De gouverneur-voorzitter,
(Get.) Carl DECALUWE

VOOR EENSLUIDENDE AFSCHRIFT

Wijzigingen
Aangepast aan de opmerkingen geformuleerd tijdens de plenaire vergadering

Tekenaar
Sandra T'Jonck

Opgemaakt: Maart 2011

Schaal: 1/1000

Aantal: 2

gezien en voorlopig aangenomen door de gemeenteraad in vergadering van 04/04/2013
op bevel,

De Secretaris, De Burgemeester

zegel der gemeente

het college van burgemeester en schepenen verklaart dat onderhavig RUP voor eenieder ter inzage heeft gelegen van 12/12/2012 tot en met 30/01/2012
namens het college,
op bevel,

De Secretaris, De Burgemeester

zegel der gemeente

gezien en definitief aangenomen door de gemeenteraad in vergadering van 26 APR. 2012
op bevel,

De Secretaris, De Burgemeester

zegel der gemeente

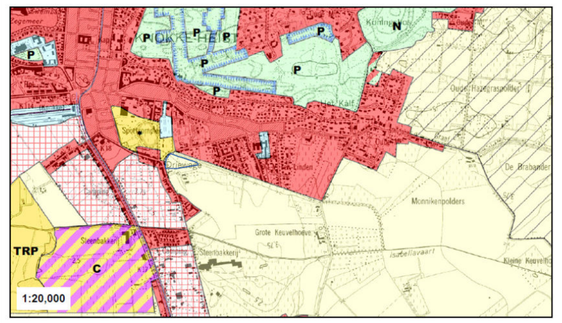

Liggingsplannen

1. Ligging op topgrafische kaart (bron: NGI)
2. Ligging volgens gewestplan (rasterversie 2002 - bron: OC GIS-Vlaanderen)

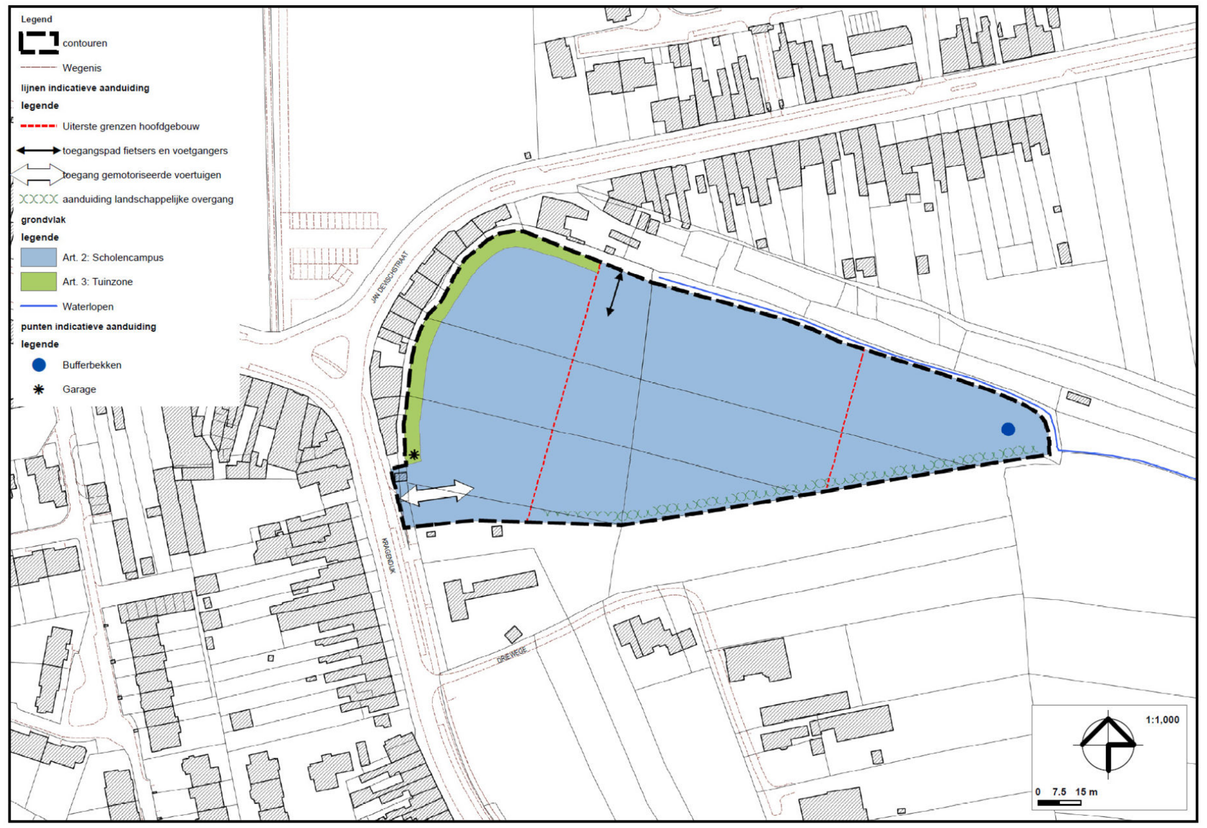

Provincie West-Vlaanderen

GEMEENTE KNOKKE-HEIST

VOORONTWERP

GEMEENTELIJK RUP SCHOLENCAMPUS

RUP_31043_214_0000 _0000

Blad 1: Bestaande toestand

De ontwerper
Gemeente Knokke-Heist

Alfred Verweeplein 1
8300 Knokke-Heist
tel. (050) 36 01 00
fax. (050) 63 01 59

Ruimtelijk planner

Jan Van Coillie

Bijgaand bij het besluit van deputatie van de Provincie West-Vlaanderen houdende de goedkeuring van het RUP Scholencampus (gemeente Knokke-Heist)
Goedkeuringsbeslissing met ref.: RP/DEP/12/225.
Brugge, 14/06/2012

De provinciegriffier,
(Get.) Geert ANTHIERENS

De gouverneur-voorzitter,
(Get.) Carl DECALUWE

VOOR EENSLUIDENDE AFSCHRIFT

Wijzigingen
-

Tekenaar
Sandra T'Jonck

Opgemaakt: Maart 2011

Schaal: 1/1000

Aantal: 2

gezien en voorlopig aangenomen door de gemeenteraad in vergadering van 04/04/2013
op bevel,

De Secretaris, De Burgemeester

zegel der gemeente

het college van burgemeester en schepenen verklaart dat onderhavig RUP voor eenieder ter inzage heeft gelegen van 12/12/2012 tot en met 30/01/2012
namens het college,
op bevel,

De Secretaris, De Burgemeester

zegel der gemeente

gezien en definitief aangenomen door de gemeenteraad in vergadering van 26 APR. 2012
op bevel,

De Secretaris, De Burgemeester

zegel der gemeente

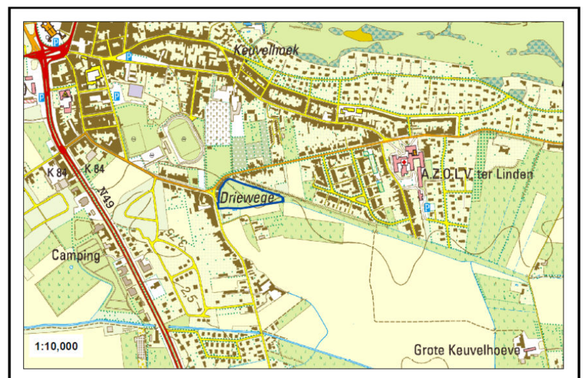

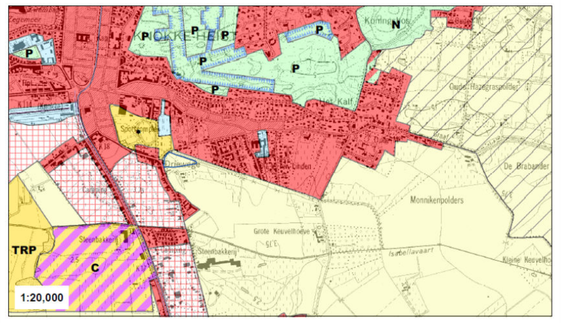

Liggingsplannen
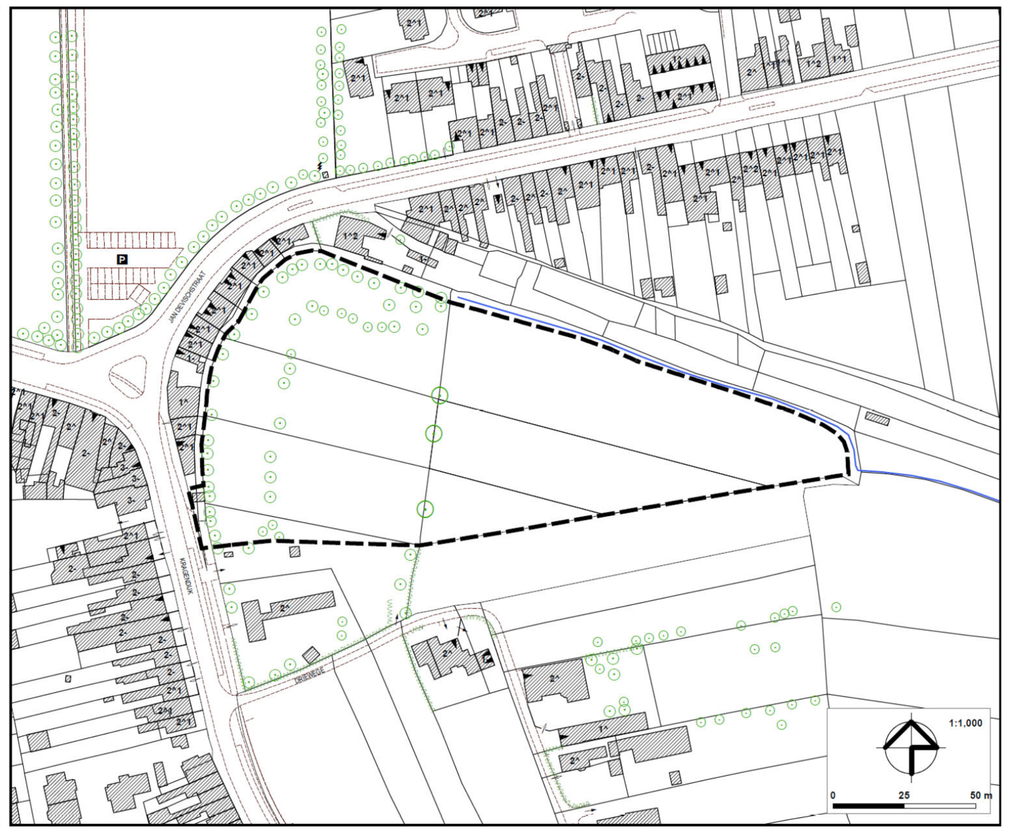
1. Ligging op topgrafische kaart (bron: NGI)
2. Ligging volgens gewestplan (rasterversie 2002 - bron: OC GIS-Vlaanderen)